

Отчёт о горном походе 2-й категории сложности (с элементами 3 к.с.)

7-20 июля 2019г.

Район похода - Грузия, Приказбечье

Состав группы: Трылис Владимир (руководитель), Васильев Иван, Гицак Алёна, Зеленская Ванесса, Пиддячий Владимир, Самойленко Юля, Туник Юля, Яцик Богдан.

Маршрут: Пос. Гудаури - р. Белая Арагви - пер. Безымянный (н-к) - пер Вулканический (1А) - оз. Келицад – пер. Эси Высокий (1А) – пер. Эси Восточный (1А*) - пер Хорисар (1Б) – с. Квемо Окрокана - р. Мнаиси - пер. Шерхота (1Б) - р. Кесика - пер. Орцвери Восточный (1Б) - ледник Орцвери – г. Казбек (2А, радиально) - пос. Степанцминда.



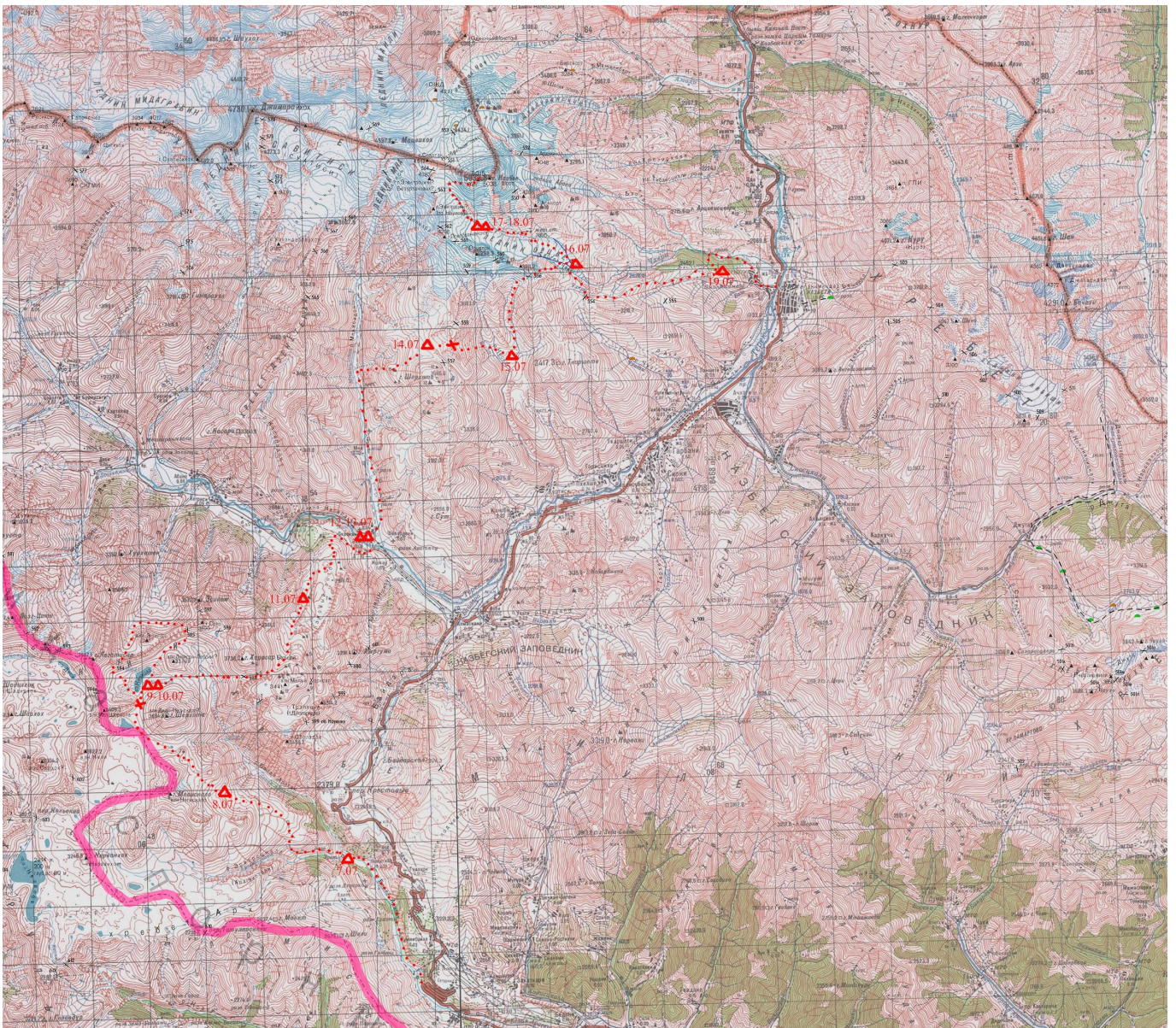


Фото.1. Маршрут похода.

Авторы текста:

Владимир Трылис

Богдан Яцик

Алёна Гицак

Юля Туник

7.07. В час ночи прилетаем в Тбилиси. В аэропорту нас уже ждёт заказанный бусик. Проезжая через город, подбираем Юлю и Бодю, прилетевших сюда на день раньше, и успевших уже получить для нас пропуск в погранзону и закупить бензин на весь поход.

Отримання дозволу виявилось ще тим квестом, оскільки у прикордонній службі на прохідній ніхто не знав ні російської, ні англійської, людей було мало, так як це був вихідний день.. Довелося показувати все на пальцях, але і це не допомагало. Після 20 хв спілкування нам пощастило, що до прикордонної служби зайшов працівник, який знав англійську. ще через 20-30 хв ми нарешті попали до начальника Георгія, який зустрів нас дуже тепло, спілкувався вільно на російській та

англійській мові. Він поцікавився чи багато українців в цьому році планує їхати в Грузію, побажав гарного походу та приїжджати ще!

Маршрут наш починається на реке Беляя Арагви, в том месте, где дорога, идущая вдоль реки, отходит от нее и начинает серпантинном подниматься к Гудаури. К этому месту мы подъезжаем в 5 утра, в первых лучах рождающегося рассвета. Выгружаем рюкзаки на съезде на грунтовку, уходящую вверх вдоль реки. Бусик с Вовой и Алёной едет через Крестовый перевал в ущелье Терека, где им предстоит оставить заброску в селе Квемо Окрокана. (По ходу выяснилось, что бусик доехать в нужное место по тамошней дороге не смог, и заброску пришлось оставить на трассе, в 4х км от нужного места).

Алена: О нашем маршруте водителю было известно за 3 недели до прилета, но как только выгрузили рюкзаки и поехали дальше, водитель стал уточнять куда мы едем и где находится село. Это Грузия... Обговорив все детали снова, он заверил, что знает куда ехать. В итоге мы проехали на 15 км дальше от села и после моего вопроса, не долго ли мы едем, водитель сказал, что не знает, где находится село. Люблю Грузию... Благо был интернет (карточку мы купили заранее в аэропорту) и с помощью гугл карты мы свернули с трассы и направились в село. Потом были слышны стоны водителя, что тут бусик не может проехать. Каждая яма ему врезалась в сердце. Нашли первый дом, который ближе к селу, где жили пастухи, но они не могут планировать на неделю вперед и отказались хранить 5 мешков. Дальше водитель отказался ехать. Мне действительно стало жалко и бусик, и водителя. Мы вернулись к трассе, перед этим заехав еще в строящуюся церковь. Время 6:00 утра, все спят. Никто не открыл дверь. Выехали на трассу. Было два варианта, достучаться к жильцам в гостинице или оставлять мешки в полиции. Водитель очень помог и после продолжительных криков разбудил хозяйку. Там мы и оставили заброску.

Остальная группа, тем временем, перепаковывает рюкзаки, переодевается в ходовую одежду, и отправляется вверх по реке искать место для завтрака. Такое место вскоре находится, буквально в получасе хода от трассы. Разводим костёр, достаём котлы и ждём уехавших отвозить заброску. Неподдалёку виднеется свежестроенное здание современной архитектуры, что-то вроде гостиницы, но людей не видно. Вокруг крутится несколько собак, которые вначале нас честно облаяли, а потом пришли знакомиться и подлизываться. Одна здоровенная псина алабаистого типа назначает нас своей собственностью и яростно отгоняет всех конкурентов. Большинство, смирившись, уходит. Только один добродушный гигант с большой примесью кавказской овчарки лишь слегка отступает под ее яростными наскоками, но продолжает держаться рядом. Так мы становимся спутниками (ну не обладателями же!) двух огромных псов – Ушбы и Казбека, которые пройдут с нами весь маршрут, питаюсь жалкими объедками с нашего стола и наслаждаясь обильными почухиваниями и обнимашками, ради которых они, похоже, все эти тяготы и лишения и терпят.

Тем временем, завтрак приготовлен, чай заварен, а вскоре появляются и забросочники. Вся группа в сборе, можно выходить на маршрут.



Фото.2. Группа на старте.

На сегодня запланировано немного – всего лишь дойти до малой ГЭС, расположенной в слиянии двух истоков Белой Арагви. Три перехода по хорошо накатанной грунтовке – и мы у цели. По дороге осматриваем руины какой-то старинной осетинской крепости или поселения.



Фото3. Развалины старой крепости.

Гидроэлектростанция выглядит довольно странно: симпатичное озерцо, рядом с ним небольшое строение, сквозь окна которого виден подземный генераторный зал, **рабочее место, компьютер** и никого вокруг. Похоже, эта ГЭС работает полностью автоматически.



Фото 4. Озеро и гидроелектростанция.

Разбиваем лагерь в слиянии двух рек, на правом берегу правого притока. Решту дня валяємося на березі річки та спостерігаємо за парашанеристами, які кружляють в ущелині над нами і стартують з Арки Дружби Народів на Хрестовому перевалі біля Військово-Грузинської дороги.



Фото 5.

8.07. Ночью над нами грохочет гроза с сильным ливнем. В дальнейшем выяснилось, что погода здесь стабильно такая: ночью обычно дождь, который к утру прекращается, утром пасмурно, горы затянуты облаками, которые рассасываются ко второй половине дня.

Подъём в 5.00, но выходим только в 7.50 – с непривычки рюкзаки собираются долго. Прямо от озера электростанции вверх по травянистому склону поднимается множество коровье-лошадиных тропинок, которые через переход выводят нас на гребень со старинными каменными руинами. От этих руин начинается траверсная тропа по левому (орографически) склону долины правого притока.



Фото 6. На фото красным пунктиром обозначена пастушья тропа на плато.

Через переход эта тропа подходит к месту, где, видимо, раньше был кош – здесь есть вода и ровные площадки для ночлега. Дальше с водой становится совсем туго.

От остатков коша тропа начинает подниматься вверх на травянистое плато (1 переход). Здесь мы встречаем пастухов с коровами. Дальше тропа теряется. Еще через два перехода выходим в цирк вулкана Непискало. По пути слишком сильно забираем влево и выходим на осыпной гребень, с которого приходится спускаться по довольно крутой живой осыпи (оглядываясь назад видно, что этот гребешок лучше обходить справа по плато (для этого сначала придётся немного сбросить высоту)).




Фото 7. Верхняя часть плато.

При спуске по осыпи у Юли Туник внезапно отпадает подошва ботинка. То есть практически совсем (не ходите в походы в непроверенной обуви, особенно купленной на секунде!). Досадно на второй день похода оказаться без ботинок, так можно и с маршрута сойти (было бы куда)! В ход идёт ремнабор, прикручиваю подошву двумя десятками шурупов, еще десяток вкручиваю в подошву второго ботинка (она тоже собирается оторваться) и идём дальше. Тут надо сказать, что в этих «подкованных» ботинках Юля успешно прошла весь поход, лишь один раз потребовалось заменить пару выпавших шурупов новыми.



Фото 8. Ремонт ботинок.

Юля: Ботинки были Scarpa, стоили 300 грн. Кстати, я их забрала из Грузии домой, хотя сперва хотела выкинуть.

Спустившись с осыпи, начинаем набирать высоту, пересекая цирк по травянисто-осыпным старым моренным валам. Воды здесь нет. Но в одном из моренных карманов обнаруживаем очень уютную травянистую полянку, а неподалёку – небольшой снежник, из которого и берём снег для приготовления еды.

Как только мы успеваем поставить палатки и растянуть тент, начинается ливень. Но он нам уже не страшен – сидим под тентом, варим чаёк, общаемся, радуемся избытку мокрой воды. К ужину дождь прекращается.



Фото 9. Дождь нам не страшен.

Алена: От того, что Ушба постоянно подавляла Казбека и забирала всю еду себе, мы стали выработать стратегию, как «накормить» (еды-то мало) Казбека. Оказался только один выход, держать Ушбу, пока кушает Казбек. Так и весь поход... Прямо пишу и скучаю, может недокормили, недоласкали, недолюбили... Шикарные были друзья!



Фото 10. Сторож лагеря.

9.07. От места ночлега поднимаемся вправо вверх по травянисто-осыпным склонам и старым моренам, 2 перехода под отрог, отделяющий цирк г. Непискало от перевального цирка перевала Безымянный (нк).



К промежуточному перевалу перед пер. Безымянный

Фото 11. Путь от места ночлега к промежуточному перевалу.

Перелазим через отрог (что-то вроде промежуточного перевала) и спускаемся в следующий небольшой цирк. Тут мы опять уклонились влево (в тумане склоны плохо просматриваются и обход справа был неочевиден) и, в результате, поднялись на перевальный гребень существенно выше перевальной седловины. Следовало, видимо, спустившись с промежуточного перевала, не набирать опять высоту, а продолжить спуск вправо, в обход небольшого отрога. С перевального гребня перед нами открывается красивая долина Кельского плато с тремя озёрами. За полтора перехода спускаемся по неприятной живой осыпи и подходим к среднему мелководному озеру, возле которого обедаем.



Фото 12. На перевале Безымянный.



Фото 13. Обеденный привал.



Фото 14. К перевалу Вулканический.

После обеда за переход по пологому склону поднимаемся на седловину перевала Вулканический 1А. Седловина длинная и пологая, интересна тем, что по ней проходит стык двух типов горных пород: серых осадочных и красноватых вулканических. Видно, как здешние вулканы пробивали себе дорогу среди осадочных пород. В перевальном туре снимаем записку одесского т.к. Романтик от 10.08.2016 (руководитель Ирина Трутнева). На спуске с перевала короткий снежный склон, крутизной в верхней части до 40°. Подстраховывая себя ледорубами, спускаемся с перевального взлёта, дальше снежник выполаживается и переходит в некрутую осыпь, по которой мы за 20 минут спускаемся к озеру Келицад. Ровные площадки находим на восточном берегу озера, ставим лагерь.



Фото 15. Группа на перевале “Вулканический” (1А). Над моей рукой - седловина перевала “Эси Восточный” 1А*.



Фото 16. Треугольниками отмечены удобные площадки для палаток вокруг оз. Келицад. Наш лагерь - на самом ближнем треугольнике.



Фото 17. Начало спуска с пер. Вулканический.



Фото 18. Лагерь на берегу.



Фото 19.

10.07. Сегодня у нас по плану кольцевой маршрут в долину реки Эси – через два одноименных перевала (туда и обратно). Перевалов Эси существует несколько, и с ними есть определённая путаница. Гребень, отделяющий озеро Келицад от верховьев р. Эси, имеет несколько седловин примерно одинаковой сложности 1А-1Б. В наших планах подняться на самую западную, в плече г. Лагатисар (ее называют пер. Эси Высокий), затем спуститься в верхний цирк р. Эси, обойти вулкан Эсигон и перейти обратно в долину оз. Келицад через одну из седловин в восточной части гребня. Так мы и сделали.



Фото 20. Путь подъёма на пер. Эси высокий.

Выходим утром налегке, взяв с собой лишь перекус, воду, плащ-накидки и запасные флиски. Ванесса и Юля Туник решают остаться в лагере – высота 3100 даёт о себе знать. Обходим озеро с запада. От западной оконечности озера к перевальной седловине ведёт осыпной склон крутизной до 30° (фото). За полтора перехода поднимаемся на седловину. В туре записка группы из Минска под руководством Лукша Е.П. от 24.07.2018.



Фото 21. На пер. Эси Высокий.

Отсюда открываются прекрасные виды. В частности, в разрывах облаков нам удаётся увидеть наш завтрашний перевал Хорисар 1Б, и это единственный раз, когда мы его видим



Фото 22. Вид на пер. Хорисар с юга.

.Устраиваем небольшую фотосессию и начинаем спуск. На перевальном взлёте лежит небольшой снежник крутизной до 45° . Спускаемся по его левому краю вдоль скалы и выходим на некрутую осыпь, по которой за переход спускаемся к северному подножию вулкана Эсигон.



Фото 23. Спуск с пер. Эси Высокий.



Фото 24. Пер. Эси Высокий с севера.

Мелкая осыпь сменяется крупной, та, в свою очередь, травянисто-осыпными склонами с красивыми цветочными полянками.



Фото 25. На цветочных полянах под вулканом Эсигон.



Фото 26.



Фото 27. Брат, поделись карманкой!

Обходя вулкан, поднимаемся в цирк г. Соло. Отсюда просматривается несколько возможных седловин. Ближайшая к нам (и к вулкану Эсигон) выглядит достаточно крутой с этой стороны, к тому же на ее гребне виднеются остатки карниза. Восточнее, ближе к г. Соло, видны ещё два кулуара, предположительно, выводящие на седловины, но сами седловины не просматриваются. Решаем идти через ближайшую, тем более, что спуск с нее мы видели со стороны озера, и он несложный.



Фото 28. Пер. Эси Восточный с юга.

Перекусываем на последней морене в перевальном цирке и начинаем подъем. Нижняя часть перевального взлёта закрыта снежником крутизной до 40° . Над ним начинается камнеопасная осыпь крутизной местами до 50° . Выбирая оптимальный путь, серпантином поднимаемся к остаткам снежного карниза. К счастью, карниз почти растаял и легко преодолевается в центральной части седловины.



Фото 29. Верхняя часть перевального взлёта пер. Эси Восточный с севера.

На седловине есть тур, но записки в нём нет. Благодаря крутизне северного склона и наличию карниза на гребне, сложность этого перевала, в зависимости от количества снега, колеблется от 1А до 1Б. Наше прохождение соответствует сложности 1А.



Фото 30. На пер. Эси Восточный.



Фото 31.

На перевале опять фотосессия (очень уж красиво) и спуск по плотной осыпи крутизной до 30° на седловину, отделяющую оз. Келицад от верховьев р. Белая Арагви. С седловины вдоль пересохшего русла ручья спускаемся к озеру. На этом краю озера обширные травяные поля, много мест под палатки, виднеются следы пастушьих стоянок. Обходя озеро слева, возвращаемся к нашему лагерю.



Фото 32. Вид на запад с перевала Эси Восточный.

Алена: пастухи таки оставили очень хорошие «следы» в виде 3х банок консервы «килька в томате», одна из них была плохая. Но две были вскрыты и Ушба с Казбеком были счастливы такой праздничной для них еде. Ради этого и стоило нам пройти перевалы, чтобы найти такой деликатес

11.07. Ночью опять дождь, утром сплошной туман. Но дождя нет, и то славно. Выходим в 7.30 и через распадок между вулканом Шерхота и вулканом Левисон-Лессинг за переход переходим в верховья р. Белая Арагви. Воды здесь нет. По крупной осыпи начинаем подъем вправо вверх к седловине пер. Хорисар 1Б.



Фото 33. Туманное утро.

Через переход в густом тумане выходим к центральному кулуару, в котором лежит длинный снежник (мы видели его вчера). Надеваем кошки и по снегу крутизной до 45° за переход поднимаемся на перевальную седловину



Фото 34. Подъём на пер. Хорисар.



Фото 35. Группа не пер. Хорисар.

Туман редеть не собирается. В туре записка туристов из киевского клуба Актур под руководством Кудряшова Б.Ю. от 12.08.2018.

По длинным снежникам крутизной до 30° спускаемся в перевальный цирк, где снимаем кошки. Облака остаются выше, наконец-то появляется видимость и можно оглядеться. Вправо уходит широкое пологое ущелье, обходящее вулкан Малый Хорисар. Слева травянисто-скальная перемычка (с площадками под палатки), за которой начинается спуск по снежникам и осыпям в долину лавового потока. Нам туда.



Фото 36. Спуск из верхнего цирка пер. Хорисар.

Спустившись с последнего снежника, находим, наконец, небольшой ручеек и обедаем.



Фото 37. Обед.

От обеда продолжаем спускаться по травянисто-осыпным склонам, стараясь отклоняться влево. Выходим на перемычку, отделяющую долину лавового потока (справа) от остатков естественной долины (слева).



Фото.38. Гребень, разделяющий лавовый поток (справа) и остатки висячей долины (слева).

Уходим влево в надежде найти воду и место для ночлега. Место находим в узкой части зелёного плато долины – здесь есть несколько снежников – остатков лавин, сошедших с левого склона. Из-под снежников сочатся ручейки, почти сразу исчезающие в камнях. Но нам достаточно. К вечеру облака слегка растягиваются и перед нами открывается величественная панорама Казбека.



Фото 39. Вдалеке - Казбек.



Фото 40. Завхоз священнодействует.

12.07. От места ночлега движемся вниз по зелёному плато. Тропы нет. В нижней части плато поворачиваем вправо и пересекаем невысокий лавовый гребень, бывший когда-то бортом лавового потока. От самой низкой седловины в этом гребне начинается не слишком заметная тропа. На наше счастье, поскольку без тропы преодолевать хаос травянистых холмов лавового потока нам пришлось бы вдвое дольше. А так, за переход от места ночлега, мы по тропе выходим на перегиб склона над ущельем Терека. Отсюда видны и Военно-грузинская дорога, где в поселке Коби лежит наша заброска, и полузаброшенное селение Квемо-Окрокана, где ей следовало бы лежать.



Фото 41. Над долиной Терека.

С перегиба тропа крутыми серпантинами спускается к старой объездной дороге в с. Кетриси. Сейчас эта дорога непроезжая (ее перекрыло оползнем). Когда спускаемся на дорогу, начинается сильный ливень, но по дороге в плащ-накидках можно идти без проблем и мы продолжаем движение. Пока мы спускаемся к реке, дождь стихает.

Подходим к мосту через Терек у села Квемо Окрокана. Сюда бусики подвозят туристов, желающих осмотреть ущелье Трусо с его горячими источниками. Дальше туристы идут 6-8 км пешком, а бусики поджидают их здесь. Ехать туда по дороге решаются лишь самые отчаянные джиперы.

Нам предстоит найти место для днёвки и какое-то время мы разведываем окрестности. Чуть выше моста, на правом берегу Терека расположена небольшая камнепилка. Выше нее есть участок относительно ровного берега, но хороших площадок нет, да и воды питьевой здесь нет (в Тереке вода очень мутная и отдаёт сероводородом). Селение Квемо Окрокана расположено на левом берегу сразу выше моста. В нём только один жилой дом, остальные заброшены.



Фото 42. с. Квемо Окрокана

В верхней части селения есть источник питьевой воды (течет из металлической трубы в большое железное корыто над дорогой). Выше самого верхнего заброшенного дома есть группа деревьев на относительно ровной площадке, окружённой остатками каменной изгороди. Сейчас здесь трава и цветы по пояс. Вытаптываем площадки под палатки прямо в цветочных джунглях. Деревья дают тень и возможность растянуть тент от дождя, в развалинах селения можно найти достаточно много дров, в общем, идеальное место для днёвки.



Фото 43. На днёвке.

Время обеденное, но нас ждёт ещё 8-километровый поход за заброской. Мечты о горячем хачапури и дарах грузинской кухни в придорожных кафе вдохновляют почти всех идти за заброской с надеждой пообедать в поселке Коби. Однако, надежды не оправдываются – в поселке нет ни харчевни ни магазина. Наша заброска оставлена в маленькой придорожной гостинице, где есть кухня и магазинчик, но гостиницу затопил недавний ливень и хозяевам не до нас. Впрочем, хачапури и лимонад Натахтари у них всё же находятся, отчасти возвращая нам веру в человечество.

Алена: А дождь каждую ночь. А крыши нет...

Казбек и Ушба идут за заброской вместе с нами, и мы надеемся, что они останутся здесь, где есть много еды и других собак. Однако, Казбек ни на шаг не отходит от нашей компании, а Ушба, действительно, вскоре исчезает. Впрочем, вернувшись в лагерь, мы обнаруживаем ее там – блага цивилизации ее совсем не прельстили и она вернулась гораздо раньше нас.

Остаток дня обустроиваемся, стираемся, гоняем чай и наслаждаемся костром, которого не видели с начала похода.



Фото 44. Днёвка - мечта туриста!

13.07. Днёвка.

О днівке особо писать нечего – днівка она днівка и есть. Лень и обжираловка.



Фото 45.

Юля: Отличная дневка. Наконец-то смогли помываться в одном из заброшенных домов - грели воду на костре и носили в котлах в дом. Красота!

Впрочем, Бодя, Ваня и Вова отправляются на экскурсию в ущелье Трусо, чтобы понять, ради чего туда так рвутся иностранные туристы (которых здесь большинство). **Экскурсія зайняла 5 годин.** **Ущелина виявилася дійсно живописною, але нас не дуже вразила.** По сравнению с теми красотами, которыми мы наслаждались в первой части похода, ничего особенного. Впрочем, мы ходили по местам, для автотуристов недоступным, так что им приходится довольствоваться тем, что есть. **В кінці ущелини багато джерел нарзану, які своїми потоками утворюють величезну кількість прекрасних терас.** Також там знаходиться невелике вируюче озеро бірюзового кольору, а вдалині руїни фортеці та монастиря. У невеликій кафеці у кінці ущелини Трусо ми надіялися посмакувати якихось національних грузинських страв (насправді саме це нас спонукало прогулятися), але не судилося...Окрім різних магазинних снєків, чаю, кави і пива у них нічого немає. Наші собаки Казбек та Ужба чесно супроводжували нас всю дорогу, вміло жебракували перед туристами, (яких там величезна кількість), за що отримували різні смаколики. Але швидко перекусивши те, що їм перепало, вони все одно зразу ж поверталися до нас.



Фото 46. В ущелье Труссо.



Фото 47. Травертины в ущелье Трусо.

Вторая половина похода.

14.07. Выходим в 7.30. За 2,5 перехода по тропе вдоль реки Мна подходим к устью левого притока, стекающего с северных склонов вулкана Шерхота. По дороге проходим мимо большого пастушеского коша, в котором много людей, коров и собак. Предлагаем пастухам забрать наших собак, поскольку у нас нет для них еды, да и маршрут нам предстоит непростой. Собак пастухи забирают, набросив им на шею верёвки, что очень огорчает наших девушек.

Алена: мягко сказано: огорчает наших девушек... Это был самый сложный этап всего похода. До сих пор не понимаю, почему решили за собак, что им лучше и с кем им лучше...

Однако, через пару переходов собаки вновь нас догоняют, к взаимной радости. Что ж, они сами выбрали свою судьбу.

Юля: Это было очень неожиданно. Я иду в конце группы, поднимаюсь по крутому и травянистому склону. Сказать, что нелегко - это не сказать ничего. Усталось дает о себе знать. И тут слышу сзади чье-то дыхание... Закралась одна мысль: вот они галлюцинации. Но я обернулась и увидела Казбека. Он был настоящим!

Алена: Вот. Они выбрали свою судьбу в первую секунду, когда с нами встретились возле реки Белая Арагви. Это была взаимная радость спустя два часа расставаний.

Дойдя до устья притока, начинаем подъём по крутым травянистым склонам его левого борта. Крутизна склонов порой достигает 45° . Через 50 мин. выходим в нижнюю часть длинного осыпного кулуара, крутизной около 40° .





По осыпи идти легче и безопаснее, чем по траве, хоть она и живая и порой ползёт под ногами. Ещё через переход кулуар расширяется и выводит нас на травянисто-осыпной гребень, по которому мы поднимаемся на нижнее плато. Плато завалено огромными живописными обломками скал и лавы, между которыми мы пробираемся в поисках воды для обеденного привала. Здесь есть несколько приятных ровных полянок, но все ручьи пересохли и снежники растаяли. Наконец, останавливаемся на обед на симпатичной лужайке, в паре сотен метров от которой на склоне Шерхоты виднеется снежник, из которого и топим воду для обеда.



Позади - нижнее плато, где мы обедали. Когда-то там была вода, но сейчас нету.

После обеда по довольно крутой, но относительно приятной осыпи за полтора перехода поднимаемся на верхнее плато. Здесь вдоволь воды и мест под палатки. Ставим лагерь на красивой зелёной поляне прямо под склонами вулкана, с видом на главный хребет, частично затянутый облаками. Постепенно облака рассеиваются, открывая прекрасный вид на Казбек. Великолепные пейзажи заставляют забыть об усталости, и участники радостно бросаются устраивать фотосессии на фоне Казбека.



Под склонами вулкана Шерхота



Фотосессия на фоне Казбека



15.07. Выходим в 8.00. Облака ползут прямо по нам, скрывая окружающие пейзажи. За 2 перехода по некрутым осыпям поднимаемся на седловину перевала Шерхота (1Б, 3400).



Седловина осыпная, со стороны спуска склон снежный. Спускаемся без кошек, с ледорубами. Через 15 минут выходим на осыпи, по которым продолжаем спуск в долину р. Кесия. Спуск с перевала до дна долины занимает около 50 минут ЧХВ. Легко перепрыгиваем реку и идём к большому зелёному плато в слиянии двух основных истоков р. Кесия. Здесь, на берегу ручейка, ставим лагерь. Неподалёку пасётся несколькотысячное стадо овец. Пастухи подходят поздороваться, но они не владеют ни русским, ни английским, поэтому общение ограничивается рукопожатием. Устраиваем полуднёвку, набираемся сил перед следующим рывком.



Начало спуска



Вид на перевал от места ночлега.

16.07. Выходим в 7.10. 1 переход движемся вверх по центральному истоку р. Кесия, затем поднимаемся на моренный гребень, разделяющий центральный и левый истоки. По гребню за два перехода поднимаемся в цирк перевала Орцвери Восточный. Цирк осыпной, с большими снежниками. Переходим с моренного гребня на снег, надеваем кошки и за 1 переход поднимаемся на перевальную седловину.




Верховья левого истока р. Кесия



С седловины в сторону Гергетского ледника висит снежный карниз. На западном (левом, если смотреть сверху) краю карниз почти сходит на нет. Под ним участок крутой живой осыпи (около 30 м), дальше большой снежник крутизной до 45°. Для безопасного преодоления крутого участка вешаем 50 м верёвку, ее с запасом хватает до выхода на снежник.



Снег раскисший, дальше можно идти пешком в кошках. Отстегнувшись от верёвки, участники пересекают снежник и поджидают остальных на скально-осыпном гребешке, наблюдая, как мощные камнепады простреливают склон, по которому нам предстоит дальше спускаться. Дальше спускаемся в кошках по снежникам и участкам осыпей по правому краю перевального цирка (фото). Камнеопасный склон пересекаем в нижней части.



Здесь снег заканчивается, снимаем кошки и дальше идём по осыпям. За переход спускаемся в самый низ, к леднику. Последний участок перед выходом на ледниковые морены представляет собой небольшой скальный сброс. Чтобы обойти его, уходим правее, к руслу ручья, здесь можно спуститься без проблем. Ищем в окрестностях подходящие площадки для ночлега, но не находим. По моренам перебираемся на Гергетский ледник и по его ледяному языку спускаемся туда, где к леднику подходит битая тропа. Здесь площадки есть, ставим лагерь. Казбек, весь день укутанный в облака, к вечеру начинает из них проглядывать.



17.07. Ночью, как обычно, ливень с градом. Опять же, как обычно, он заканчивается перед самым подъёмом.

Выходим в 8.00. За переход по льду поднимаемся к началу тропы по сыпучам на метеостанцию. До метеостанции отсюда минут 15. На метеостанции делаем привал, удивляясь многоцветью палаток и кучам мусора.



Непонятно, зачем люди платят деньги за ночлег здесь, когда в 1 переходе вверх есть не худшие площадки, да и до вершины Казбека оттуда ближе. Ни пограничников, ни спасателей на метеостанции нет, нигде регистрироваться не надо, мы никого не интересуем. Движемся дальше вверх. Первоначальный план состоял в том, чтобы подняться на плато 4300 и заночевать там. Смущали ежедневные ночные ливни (а наверху пурга) с ураганным ветром. Поэтому шли с опаской, по пути присматривая возможные места для палаток. От метеостанции переход до площадок «Под крестом». Оттуда ещё переход до последних камней перед выходом на снег. И вот как раз на последних камнях обнаружили вполне пристойные площадки под палатки, на высоте 4100. Правда, площадки пришлось немного расчистить и расширить, а также достроить защитные стенки из камней. Стенки, правда, оказались малоэффективными, поскольку ураганный ветер задувал с разных сторон. На одной из площадок обнаружили обломки разорванной палатки, вмёрзшей в лёд, но это нас не насторожило. Что ж, камни по-любому лучше, чем раскисший снег. А до седловины плато отсюда всего один переход. После обеда опять полуднёвка, готовимся к завтрашнему восхождению. Если погода позволит.



Вечером дежурные с трудом приготовили ужин, поскольку сильнейший ветер задувал примуса и от него никак не удавалось укрыться. Дело осложнялось тем, что жидкой воды здесь не было, приходилось топить снег. Чтобы утром тратить меньше времени на приготовление еды, решили воды на завтрак натопить с вечера. Но, как только мы после ужина стали расползаться по палаткам, внезапно налетела такая снежная буря, что о примусах пришлось забыть. Молнии бьют где-то совсем рядом и гром грохочет почти непрерывно. Ураган ревел всю ночь, и многие участники спали плохо, ожидая, что ветер вот-вот порвет палатку, мгновенно промолив все вещи дождём с мокрым снегом. Однако, палатки выстояли.

Юля: Удивительно, что выстояли. Например, наша с Ванессой палатка была сломана в двух местах. Всю ночь мы вздрагивали от порывов ветра: казалось, еще чуть-чуть и палатка завалится. Повезло.

18.07. Казбек.

К утру осадки прекратились, но ветер и туман никуда не делись. Тем не менее, дежурный Богдан честно встал в 4.00 и принялся готовить завтрак. Процесс затянулся, поскольку ветер не слабел и примуса капризничали. Тем временем, первые восходители потянулись мимо нашего лагеря в сторону вершины.

На восхождение принято выходить в 2-3 часа ночи. Иногда это оправдано тем, что с утра погода, как правило, лучше. Но «как правило» – это ещё не всегда. Ещё бывает, что по подмёрзшему за ночь снегу ходить легче и безопаснее. Но не в случае с Казбеком, на его снежных склонах безопаснее ходить как раз по раскисшему снегу – меньше вероятность поскользнуться и улететь. К тому же, хождение в темноте (да ещё и в туман, ветер и метель) угнетающе действует на психику большинства людей. Неудивительно поэтому, что очень многие восходители к рассвету

оказываются уже настолько психически и физически измотанными, что поворачивают назад, не дойдя до вершины. Поскольку наш лагерь находился на два перехода ближе к вершине, чем лагерь большинства остальных групп, то мы могли себе позволить не торопиться. К тому же, за последнюю неделю мы убедились в том, что после обеда погода, как правило, улучшается. А вершина Казбека так и вовсе показывается из облаков только ближе к вечеру.

Поэтому, позавтракав на ледяном ветру, мы, под ворчание Боди (Алена: как «пение соловья»), расползли обратно по палаткам и стали ждать рассвета. К рассвету ветер, действительно, стал немного терпимее, туман не то, чтобы разошёлся, но посветлел, и мы решили-таки совершить попытку восхождения. К этому времени пара связок уже прошла мимо нас обратно вниз, не выдержав испытания ночной непогодой.



Выходим в 9.30. Юля Туник остаётся в лагере, решив, что она ещё не готова к таким испытаниям. За переход поднимаемся на плато. Ветер здесь намного сильнее, чем около нашего лагеря, к тому же метёт снег, залепляя одежду и лицо. Страшно представить, что здесь творилось ночью в снежную бурю. Собаки, вышедшие из лагеря вместе с нами, поскуливают, но идут вперёд, хоть и с явной неохотой. Видимости всё еще нет, но тропа вполне заметна. На плато с нами прощаются Ванесса и Юля Самийленко. Им идётся тяжело, и они решают вернуться в лагерь, пока не поздно (пока снег не замёл все следы). Собаки, к нашему общему облегчению, благоразумно уходят вслед за ними.

Алена: Ушба поранила ногу и была кровь на снегу. Это было счастье, что они вернулись в лагерь.

На подъёме встречаем ещё несколько групп, возвращающихся обратно. Никто из них не дошёл не то что до вершины, но даже до седловины между двумя вершинами Казбека – ветер, метель и отсутствие видимости. Мы же упрямо продолжаем подниматься.

Постепенно в облаках начинают появляться разрывы, ветер несколько ослабевает. Встречаем спускающуюся коммерческую группу, их гид жалуется, что в тумане они упёрлись в какие-то разломы и он не смог найти проход, хоть до седла оставалось совсем немного. Несколько озадаченные, продолжаем идти по их следам. Ближе к седлу склон становится круче, ветер опять усиливается, туман сгущается. Вскоре упираемся в «разломы» - это карниз, свисающий с седловины Казбека. Следы предыдущей группы уже замело метелью, хотя прошло не больше часа, видимость около 20 метров, и где удобнее преодолевать карниз – непонятно. Обычно в карнизе есть проход, пробитый многочисленными восходителями, но сейчас метель намела новый карниз и следов прохода не видно. Связываемся в связки и, пока меня страхуют через ледоруб, я пробиваю ступени в самой низкой части карниза. Как только голова поднимается над карнизом, в лицо ударяет тугий поток ветра со снежной крупой, секущей лицо и залепляющей очки. И без того плохая видимость становится ещё хуже. Закрепляю верёвку на ледорубе, и по перилам поднимаются остальные участники. Вот мы и на седле. Ветер сбивает с ног, видимости нет, а отсюда к вершине ведёт самый крутой участок склона, по которому наощупь лезть рискованно. Неужели придётся поворачивать назад? Но в это время, как по заказу, в несущемся тумане появляется очередной разрыв, и мы видим над собой предвершинный склон. Быстро запоминаем оптимальную линию движения и бросаемся в последний рывок. Впрочем, рывок – это сильно сказано, поскольку высота даёт о себе знать, и мы движемся как раненые улитки, тем более, что ошибка на этом склоне чревата серьёзными неприятностями. Шаг, второй, ледоруб, шаг, второй, ледоруб – склон кажется бесконечным. Но вот он начинает постепенно выполаживаться и вдруг заканчивается. Выше – только небо!



На вершине вдруг оказывается, что облачность уже не сплошная, и, то здесь, то там нам открываются куски окружающих пейзажей. В просветах облаков горы выглядят особенно впечатляюще, и эйфория от успешного восхождения смешивается с восторгом от окружающей красоты. Правда, облака несутся с такой скоростью, что не успеваешь выхватить фотоаппарат, как окно уже закрылось. Пока мы радостно топчемся по вершине Казбека, облака ещё немного редуют, и становится видно, что они рождаются прямо здесь, у нас под ногами, на подветренной стороне вершинного гребня.



Сегодня мы единственные, кто дошёл до вершины, и вряд ли кто-то ещё сможет подняться, поскольку уже полтретьего – поздновато для восхождения. Пора спускаться. При этом необходимо помнить, что вершиной восхождение отнюдь не заканчивается, ведь большинство несчастных случаев происходит во время спуска, когда усталость притупляет внимание и ослабляет мышцы. Поэтому спускаемся в связках, с повышенной осторожностью.



С седла через карниз вешаем верёвку, которой хватает до начала глубокого снега с безопасными ступенями.



Облака рассеялись уже почти совсем, и теперь даже странно – где на этих склонах можно было блуждать, и как можно было не заметить вон те остатки полузаметённой тропы. На крутом склоне собираться всей группой неудобно, и участники по одному уходят вниз, где под одним из разломов есть небольшая ровная площадка, удобная для привала. По дороге они по неопытности срезают зигзаг тропы, обходящей скрытую трещину, и проходят прямо над трещиной. Говорил же, что на спуске нельзя расслабляться! Но на этот раз пронесло.



Любуясь окружающими пейзажами, весело бежим вниз, и к 17.00 возвращаемся в лагерь, где девочки уже натопили для нас водички. Решаем сегодня вниз не уходить, а переночевать ещё раз здесь, тем более, что погода кажется уже вполне приемлемой. Впрочем, по приемлемой погоде мы как раз успеваем поужинать и расползтись по палаткам, после чего опять начинается гроза и включается ураганный ветер с метелью. Метель такая, что выставленная из-под тента палатки миска за минуту наполняется снежной крупой. Нас опять ждёт беспокойная ночь в тревоге о том, что буря вот-вот порвёт палатку.

Алена: Буря действительно была жуткая. Ночью услышала похрапывание со стороны тамбура и удар в бок. Первая мысль - медведь (они же везде, я-то это знаю!) Набравшись смелости, я открываю тамбур, где обнаруживаю Казбека мило спавшим в тамбуре. Он, как «истинный джентльмен», оставил Ушбу на улице, а сам скрылся от бури. Видимо, терпение Казбека закончилось от постоянного «издевательства» Ушбы... Милые бранятся - только тешатся. Но как он пролез в тамбур - загадка.

19.07.

Сегодня можно не торопиться с подъёмом – он назначен на 9.00. Как будто зная об этом, непогода треплет наши палатки до 8.30. Приснилась она нам, что ли?

Ночью Бодя обнаружил, что во время восхождения заработал ожог сетчатки глаз. Выяснилось, что он всё время шёл без очков – «В них слишком тёмные стёкла, а видимость и так была плохая». В результате, среди ночи началась такая резь в глазах, что спать было невозможно. К утру глаза распухли, слезятся, болят и почти ничего не видят. К счастью, нам спускаться по битой тропе и торопиться особо некуда – до Гергетской церкви, возле которой мы планируем заночевать, не больше 4х переходов. Регулярно промывая глаза Альбуцидом, Бодя ухитрился идти, не отставая

от остальной группы, хотя постоянная резь в глазах на день оставила нас без его искромётных шуток. Забегая вперёд, скажу, что к утру следующего дня боль почти утихла и зрение восстановилось.

За два перехода спускаемся мимо метеостанции на ледник, надеваем кошки и ещё за полперехода спускаемся к языку ледника, где мы ночевали два дня назад. Здесь уже окончательно снимаем кошки – все технические трудности остались позади. Мимо нас, к метеостанции и обратно, проходят караваны лошадей - так на метеостанцию доставляют грузы.





Ещё за два перехода по битой тропе спускаемся к Гергетской церкви. Ущелье Терека заполнено облаками, и мы ныряем в них, как в море. Вопреки привычному ожиданию промозглой сырости, в облаках тепло, как в бане – сказывается большой сброс высоты.



Дойдя до церкви (которая скрыта в тумане), с огромным удивлением вместо старой грунтовки, преодолимой только для джипов, обнаруживаем отличную современную асфальтовую дорогу с обширной парковкой. Увы, гордому уединению Гергетской церкви пришёл конец – теперь сюда может заехать любой. Впрочем, вскоре выясняется, что большим автобусам сюда въезд закрыт.

Ставим лагерь на облюбованном в прежние годы месте – на краю берёзового леса. Строители новой дороги наворотили целую гору выкорчеванных берёз, так что с дровами проблем нет, и можно всласть посидеть у костра. **Частина із нас (і звичайно ж собаки) пішла по воду до Гергетської церкви. Картина була ще та... Попереду йшов Бодя в темних чорних окулярах, якого як сліпого супроводжували собаки. Ми різко виділялися із натовпу чистеньких та гарно пахнучих автотуристів. Священник в церкві нас напевно не дуже правильно зрозумів і набрав у всі казанки та фляги свяченої води (напевно, він дуже дивувався для чого нам стільки свяченої води, але не відмовив), хоча не доходячи до церкви був кран з простою водою, якого ми одразу не помітили. К вечеру, правда, опять начинає моросить дождь, так что посиделки не затягиваются.**



20.07.

К утру дождь, как обычно, прекращается, но церковь продолжает скрываться в тумане – так нам и не удалось толком ею полюбоваться. Поскольку заказанный нами бусик сюда заехать не может, отправляемся вниз по дороге к нему навстречу. По пути обнаруживаем причину, по которой большие автобусы сюда не пускают – строители схалтурили и довольно большой кусок дороги, построенной всего год назад, уже начал сползать вниз по крутому склону. Спуск занимает около часа. Наконец, мы доходим до парковки, где уже поджидает нас наш автобус. Здесь происходит трогательная сцена прощания с нашими лохматыми попутчиками – Казбек и Ушба остаются рядом с придорожным кафе поджидать следующую группу туристов. Удачи вам, псины!





Алена: Очень верю, что они нашли еще одну такую же хорошую и веселую группу, как мы. Надеюсь, что каждое утро встречают туристов, выходящих из палатки и провожают их каждый вечер в палатку. Ждут своей очереди, чтобы позавтракать, пообедать и поужинать. Просят своим милым и добрым взглядом хоть маленький кусочек карманки на каждом перевале... много раз просят... постоянно просят ... Скорее всего, они мешают идти по сыпухам, переграждая путь и не двигаясь, поэтому приходится обходить сверху или снизу. Ушба продолжает лаять на Казбека, а тот смирно её слушается... Это все было замечательно! Удачи вам, друзья!

А мы отправляемся в Мцхету, и потом на море! Но это уже совсем другая история.